









NYÁRUTÓ 15 TELJESÍTMÉNYTÚRA – ÚTVONALADATOK

Pont név	Rész táv (km)	Össz. táv (km)	Rész szint (m)	Össz. szint (m)	Jejések a pontig
RAJT – CÉL: SZÉPJUHÁSNÉ ÉTTEREM	0,00	0,00	0	0	-
1. EP.: Látóhegyi út, turistaút elágazás	4,58	4,58	142	142	 
2. EP.: Hármashatár-hegy	4,45	9,03	313	455	  
3. EP.: Húvósvölgy, turistaút elágazás	3,75	12,78	71	526	  
CÉL: SZÉPJUHÁSNÉ ÉTTEREM	2,59	15,37	144	670	